

**SOLOGNE**  
CÔTÉ SUD

# CHEMINS DE RANDONNÉE PÉDESTRE

## **BILLY**

**Chemin de la Minardière - 12 km**

Ce parcours de pleine nature est représentative, pour première partie, de la Vallée du Cher avec ses espaces ouverts de terres agricoles et de petits bois et pour seconde partie typiquement Solognot avec sa forêt de chênes et de bouleaux. Il est particulièrement apprécié lors du fleurissement des bruyères.



**Parking & Départ** : A côté de l'église D59 - **Balilage** : 

- 1- Passez devant l'église pour emprunter la route vers Romorantin (D59). Après 600m prendre à droite la rue de la Monière. Continuez cette rue qui devient chemin jusqu'à une intersection avec une route.
- 2- Prendre à droite sur 400 m environ et au prochain croisement prendre à gauche. A une patte d'oie laissez la route et prendre le chemin à gauche dans le petit bois. Continuez jusqu'à la route.
- 3- Prendre à gauche puis à droite rue de la Minardière. Dans le hameau Les Bois prendre à gauche puis encore à gauche et à droite en sortant du bois. Continuez ce chemin en longeant la forêt. Prendre à droite aux deux carrefours suivants.
- 4- Après 400m , tournez à gauche et continuez jusqu'à la vieille ferme. Prendre la route à gauche jusqu'à la prochaine intersection.
- 5- Prendre en face le chemin de l'Egrouin. A l'Egrouin, obliquez à gauche et continuez le chemin à travers champs pendant 900m environ. Tournez à droite et engagez-vous dans la forêt.
- 6- Continuez en forêt jusqu'à la route D119.
- 7- Traversez en face et après 300m prendre à gauche. Au deuxième carrefour de chemins prendre à droite puis après 400 m à gauche le chemin herbeux. Après 400 m poursuivre à droite jusqu'à un carrefour de quatre chemins, prendre le deuxième à gauche. Restez sur ce chemin jusqu'à la prochaine intersection avec une route.
- 8- Tournez à gauche et rejoignez pour rejoindre votre point de départ.



Après votre balade, ce document ne vous est plus utile ? Donnez-le à d'autres promeneurs ou rapportez-le à l'Office de Tourisme pour qu'il puisse être utilisé de nouveau- Merci



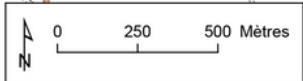
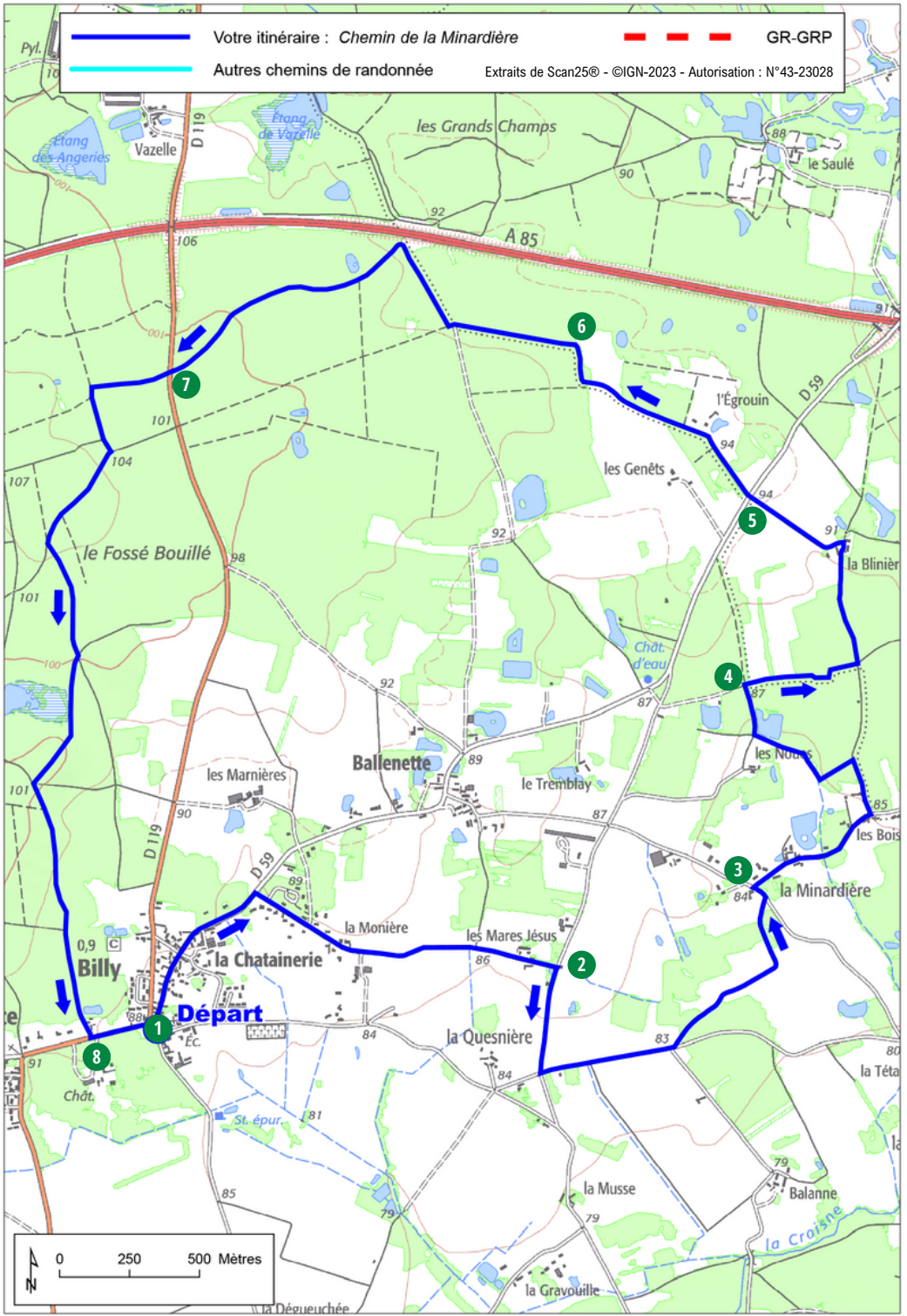
Télécharger  
les Gpx



— Votre itinéraire : *Chemin de la Minardière*
— — — GR-GRP

— Autres chemins de randonnée

Extraits de Scan25® - ©IGN-2023 - Autorisation : N°43-23028





## DÉCOUVRIR

L'église Saint-Symphorien, classée au monuments historiques, date du XIe s, date d'édification de la nef. Au XIIIe s. est ajouté le clocher et au XVe s. le chœur est reconstruit. Au XIX sont ajoutées deux chapelles formant le transept. En façade on remarque 3 petits personnages sculptés.


Des fragments de peintures murales datant du XVe s. sont encore visible à l'intérieur.

Elles représentent de gauche à droite : un Saint Blaise nu est martyrisé par deux bourreaux avec des peignes à carder. Sainte Catherine couronnée tient une épée et se place près de la roue de son supplice et Sainte Barbe tenant une palme et un livre est représentée aux côtés de sa tour. Une série de 14 cierges de Saint Vincent du XIXe siècle fait partie des pièces à ne pas manquer.



Mennetou : 02.54.98.12.29

Romorantin : 02.54.76.43.89



## BALADE NATURE EN SOLOGNE SUD

Le Sologne sud propose à ces visiteurs une variété de paysages qui s'apprécie en toutes saisons. La faune et la flore des bords de rivière s'apprécieront au printemps tandis que les forêts de feuillus emporteront les faveurs des randonnées d'automne. Enfin la pureté des couleurs de l'aube et du crépuscule séduiront les amateurs de randonnées hivernales.

Amateurs de balades nature ou randonneurs confirmés les 26 circuits balisés de 3 à 17km répondent parfaitement à vos besoins.

**Suivez l'ACTU de la Sologne sud :**



Sologne côté sud tourisme



Partagez vos plus beaux moments sur instagram

#ensolognesud